

ОПИСАНИЕ МЕСТОПОЛОЖЕНИЯ ГРАНИЦ
*Публичный сервитут объекта «Сооружение: газорегуляторный пункт ШРП-22»,
кадастровый номер 50:12:0102401:884*

(наименование объекта, местоположение границ которого описано (далее - объект))

Раздел 1

Сведения об объекте

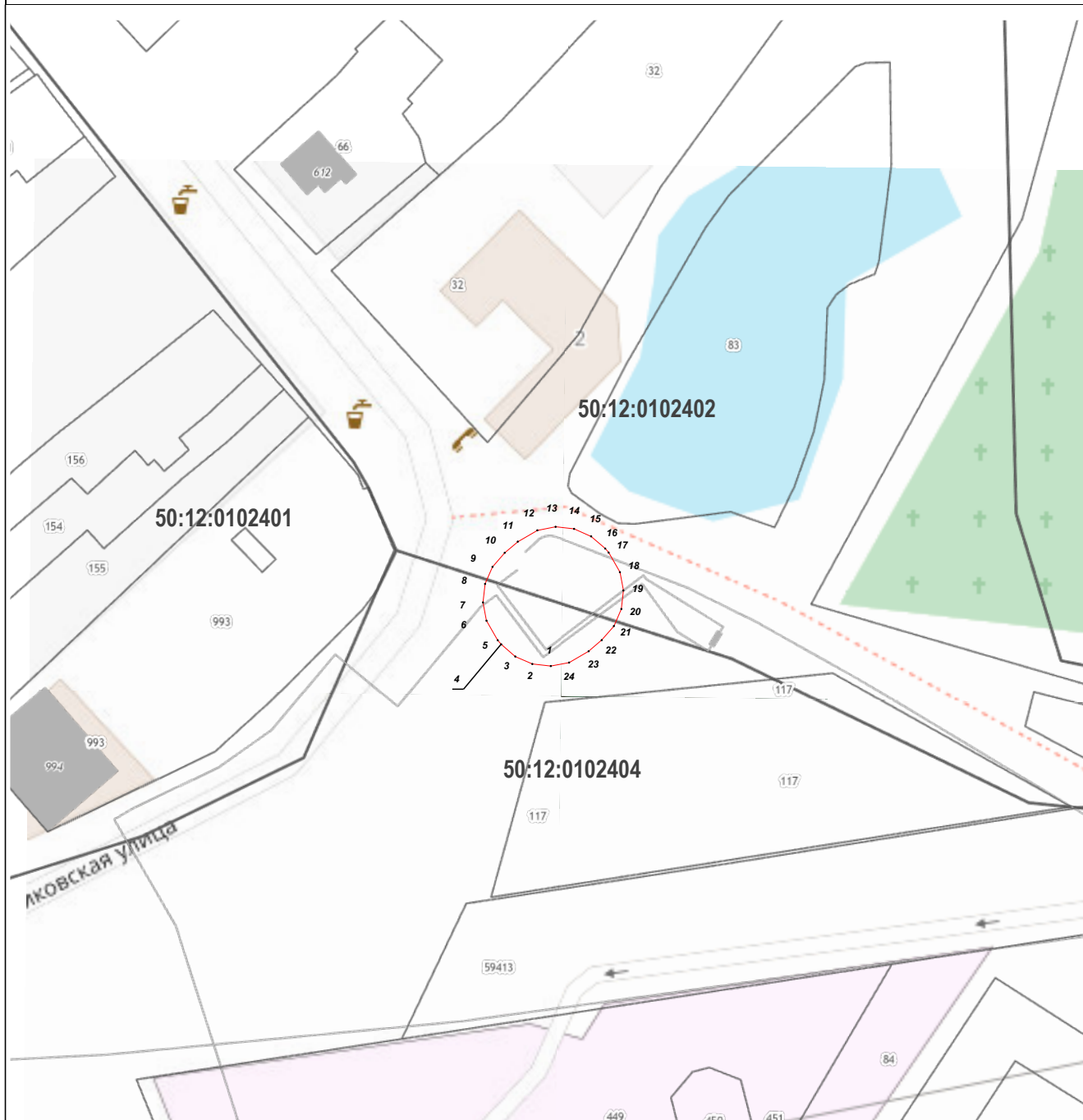
Сведения об объекте		
№ п/п	Характеристики объекта	Описание характеристик
1	2	3
1	Местоположение объекта	Московская область, городской округ Мытищи, д. Сгонники
2	Площадь объекта ± величина погрешности определения площади ($P \pm \Delta P$)	$384 \text{ м}^2 \pm 7 \text{ м}^2$
3	Иные характеристики объекта	Вид объекта реестра границ: Зона с особыми условиями использования территории Содержание ограничений использования объектов недвижимости в пределах зоны или территории: Публичный сервитут, для целей размещения линейных объектов системы газоснабжения, их неотъемлемых технологических частей. Срок установления 49 лет. Обладатель публичного сервитута: Акционерное Общество "Мособлгаз". Адрес: Московская обл, г. Одинцово, д. Раздоры, 1-й км Рублево-Успенского шоссе, д. 1, корп. Б. Электронная почта: info@mosoblgaz.ru

Раздел 2

Сведения о местоположении границ объекта





1. Система координат МСК-50, зона 2					
2. Сведения о характерных точках границ объекта					
Обозначение характерных точек границ	Координаты, м		Метод определения координат характерной точки	Средняя квадратическая погрешность положения характерной точки (Mt), м	Описание обозначения точки на местности (при наличии)
	X	Y			
1	2	3	4	5	6
1	487 148,11	2 199 911,80	Аналитический метод	0,10	—
2	487 148,44	2 199 908,82		0,10	
3	487 149,65	2 199 906,07		0,10	
4	487 151,61	2 199 903,80		0,10	
5	487 152,26	2 199 903,25		0,10	
6	487 155,42	2 199 901,43		0,10	
7	487 158,36	2 199 900,86		0,10	
8	487 161,35	2 199 901,20		0,10	
9	487 164,09	2 199 902,40		0,10	
10	487 166,36	2 199 904,37		0,10	
11	487 168,16	2 199 906,47		0,10	
12	487 169,98	2 199 909,63		0,10	
13	487 170,54	2 199 912,57		0,10	
14	487 170,21	2 199 915,56		0,10	
15	487 169,00	2 199 918,30		0,10	
16	487 167,04	2 199 920,57		0,10	
17	487 166,39	2 199 921,13		0,10	
18	487 163,23	2 199 922,95		0,10	
19	487 160,29	2 199 923,51		0,10	
20	487 157,31	2 199 923,18		0,10	
21	487 154,56	2 199 921,97		0,10	
22	487 152,29	2 199 920,01		0,10	
23	487 150,49	2 199 917,90		0,10	
24	487 148,67	2 199 914,75		0,10	
1	487 148,11	2 199 911,80		0,10	
3. Сведения о характерных точках части (частей) границы объекта					
1	2	3	4	5	6
—	—	—	—	—	—

Раздел 4
План границ объекта



Масштаб 1:1 000

Используемые условные знаки и обозначения:

-  7 - характеристическая точка границы зоны
-  - граница зоны
-  - граница земельного участка по сведениям ЕГРН
-  - граница кадастрового квартала по сведениям ЕГРН

Подпись _____



Дата « 24 » ноября 20 22 г.

Место для оттиска печати (при наличии) лица, составившего описание местоположения границ объекта